

100年度發展先進空載光達科技與應用工作案

2011 Development for Advanced airborne LiDAR Technology and Application


主管單位：內政部

承辦單位：財團法人成大研究發展基金會

計畫主持人：曾義星 教授


共同主持人：王驥魁 副教授

那瑪夏達卡努瓦地質崩場測試區 不同時期微地形之變化

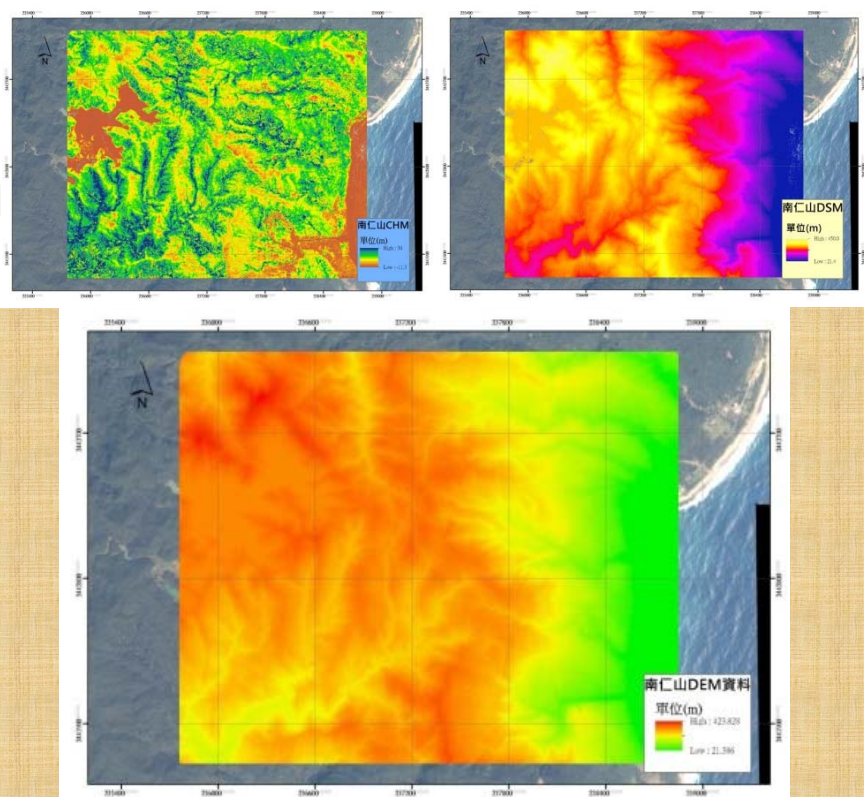


DEM轉製之日照陰影圖

第一期：99年10月 第三期：100年11月
第二期：100年10月 第四期：100年12月
紅色線段指示位置之地形特徵由原先較粗略的特徵線漸漸變得明顯



南仁山林森測試區 CHM、DSM、DEM



南仁山森林測試區空載光達點雲之波形重建

